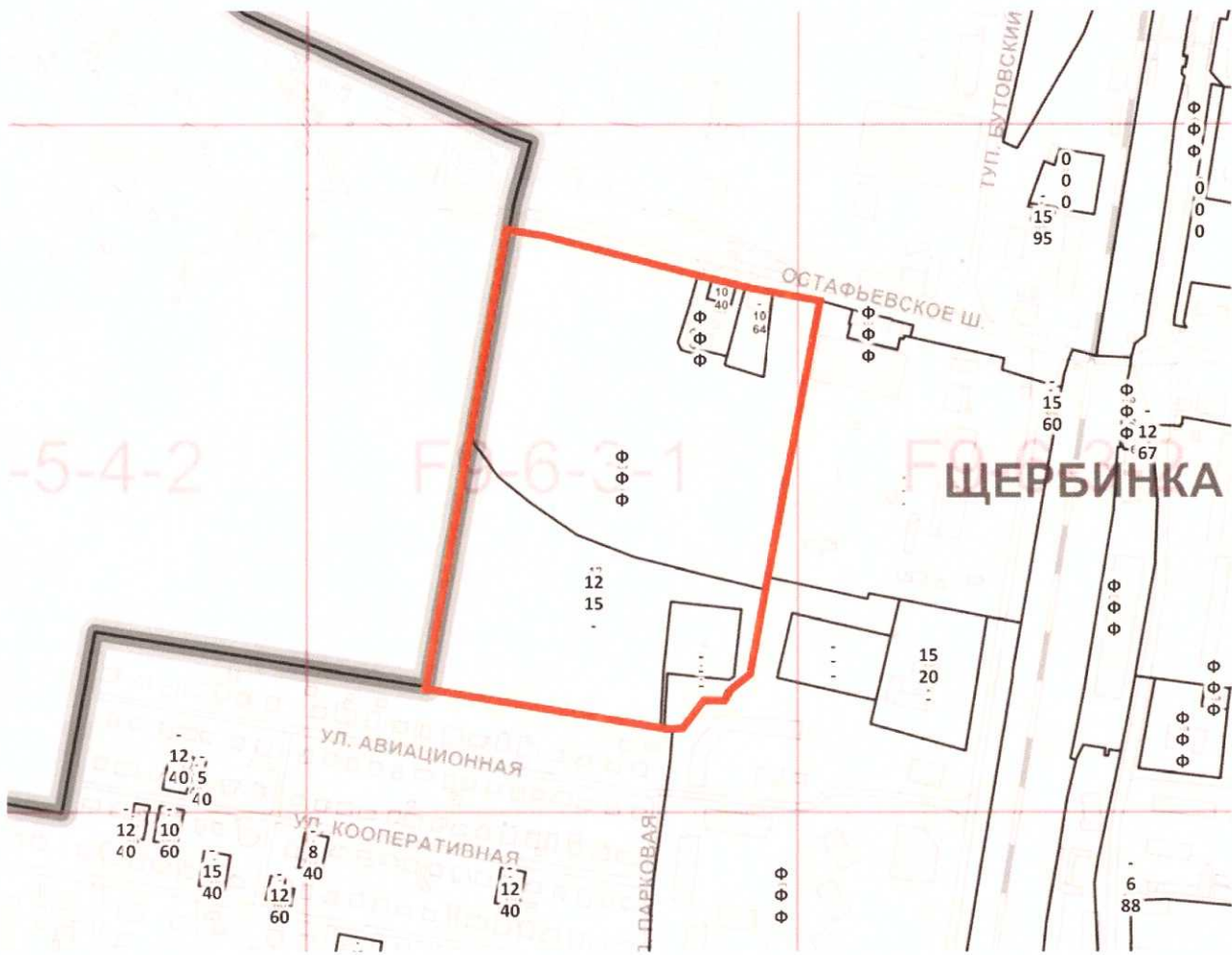




Проект внесения изменений в Правила землепользования и застройки городского округа Щербинка.
 Карта градостроительного зонирования. Предельные параметры разрешённого строительства,
 реконструкции объектов.

Существующее положение

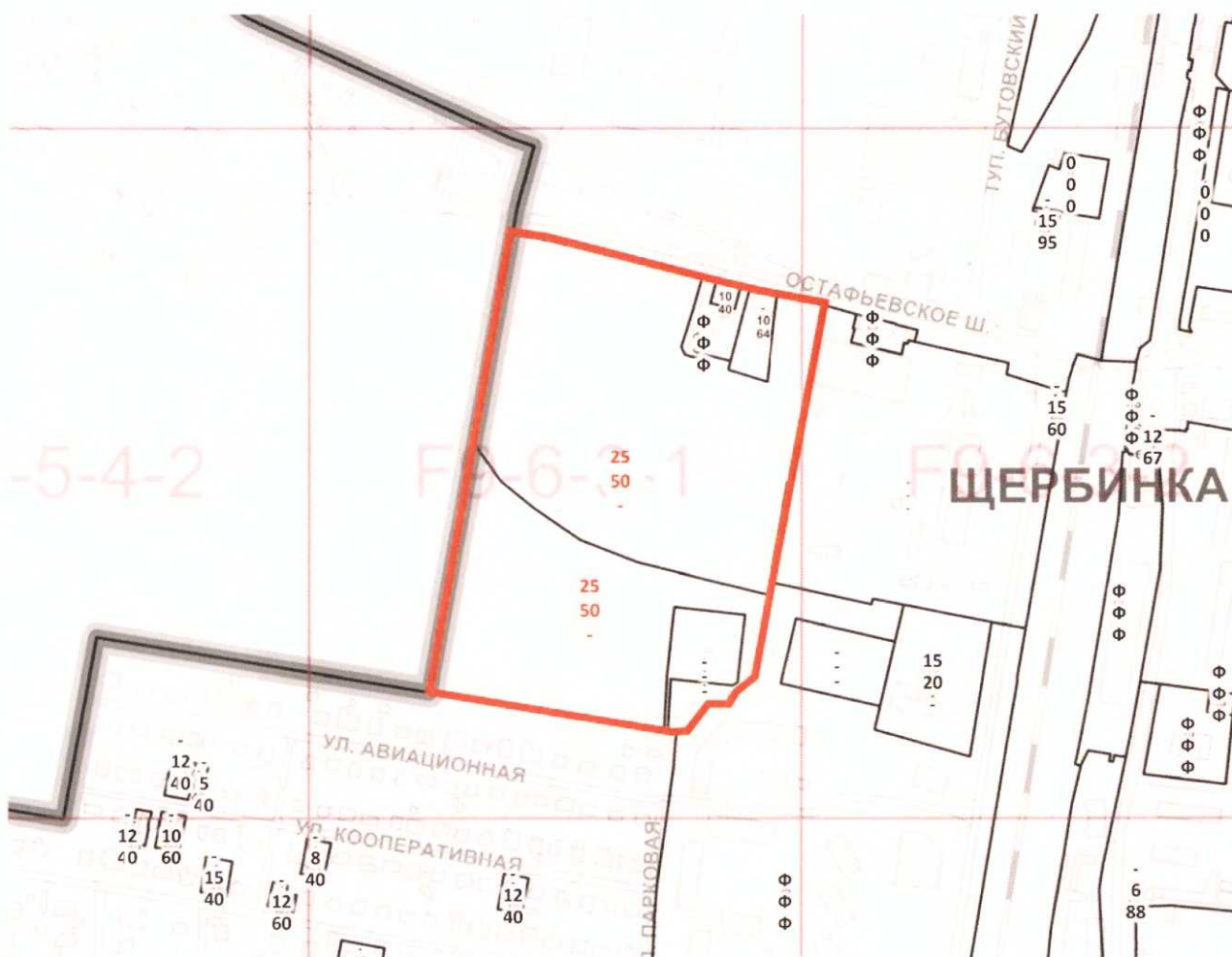


Условные обозначения



-  Территориальная зона, в границах которой находится земельный участок с кадастровым номером 50:61:0020103:15
-  Границы территориальной зоны или подзоны территориальной зоны
- 12** Максимальная плотность застройки земельного участка (тыс² м/га)
- 15** Максимальная высота застройки (м)
- Ф** Максимальная застроенность земельного участка (%)

Проект внесения изменений в Правила землепользования и застройки городского округа Щербинка.
Карта градостроительного зонирования. Предельные параметры разрешённого строительства,
реконструкции объектов.

Предлагаемая редакция

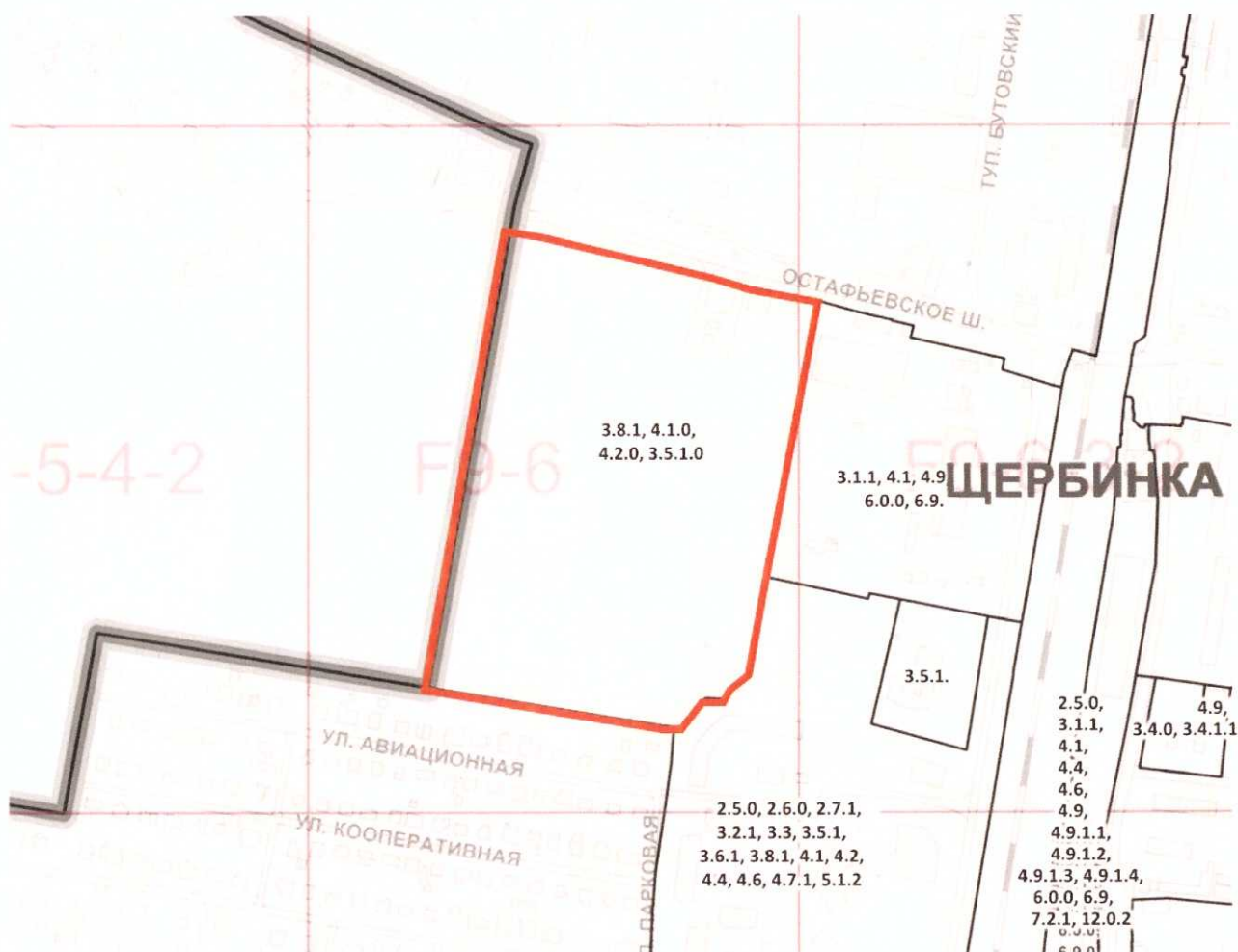


Условные обозначения

-  Территориальная зона, в границах которой находится земельный участок с кадастровым номером 50:61:0020103:15
-  Границы территориальной зоны или подзоны территориальной зоны
- 25** Максимальная плотность застройки земельного участка (тыс. м²/га)
- 50** Максимальная высота застройки (м)
- Максимальная застроенность земельного участка (%)

Проект внесения изменений в Правила землепользования и застройки городского округа Щербинка.
 Карта градостроительного зонирования. Виды разрешённого использования земельных участков и объектов капитального строительства

Существующее положение

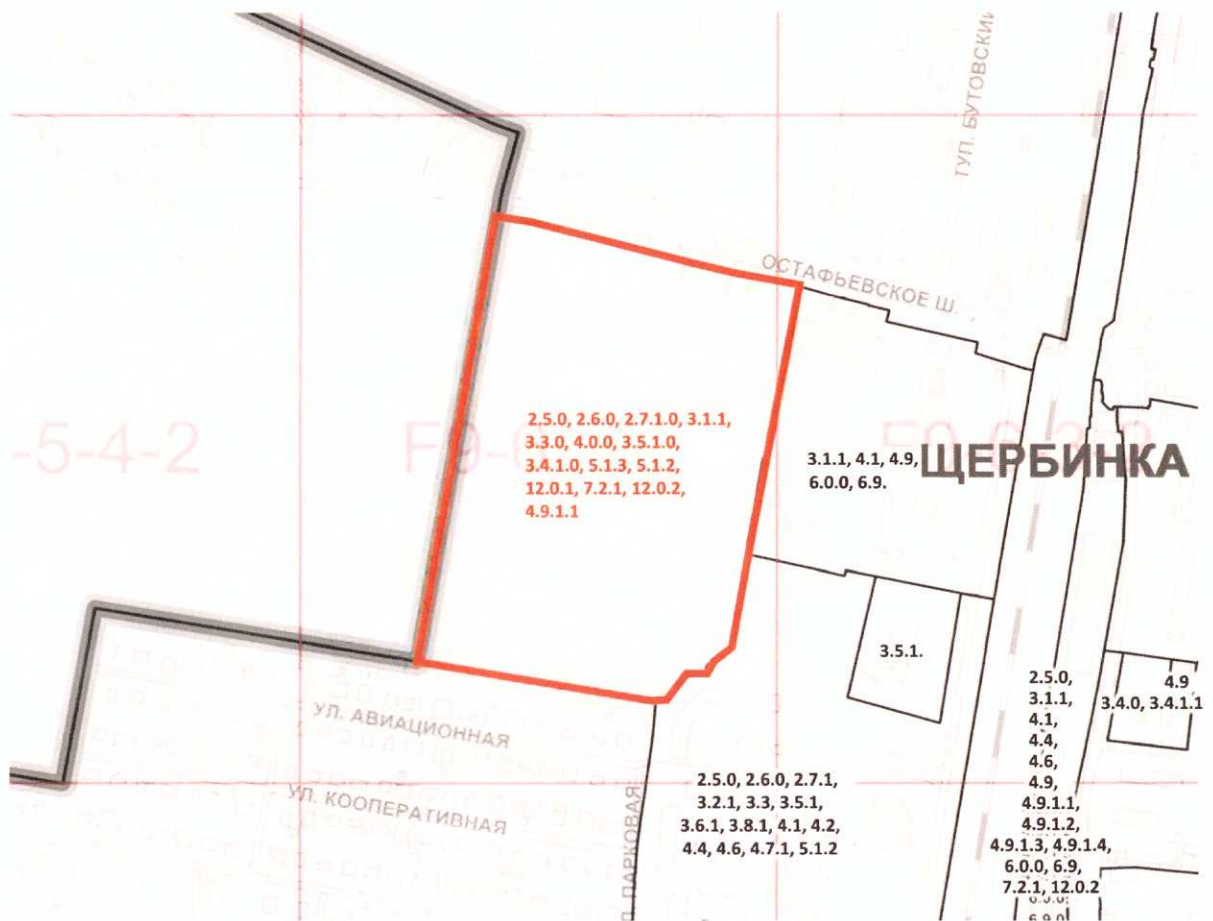


Условные обозначения

- Территориальная зона, в границах которой находится земельный участок с кадастровым номером 50:61:0020103:15
- Границы территориальной зоны или подзоны территориальной зоны
- 3.8.1, 4.1.0,
4.2.0, 3.5.1.0** Существующие коды основных видов разрешённого использования земельных участков и объектов капитального строительства, установленные для территориальной зоны, в границах которой они установлены

Проект внесения изменений в Правила землепользования и застройки городского округа Щербинка.
 Карта градостроительного зонирования. Виды разрешённого использования земельных участков и объектов капитального строительства

Предлагаемая редакция



Условные обозначения

- Территориальная зона, в границах которой находится земельный участок с кадастровым номером 50:61:0020103:15
- Границы территориальной зоны или подзоны территориальной зоны
- Предлагаемые коды основных видов разрешённого использования земельных участков и объектов капитального строительства, установленные для территориальной зоны, в границах которой они установлены