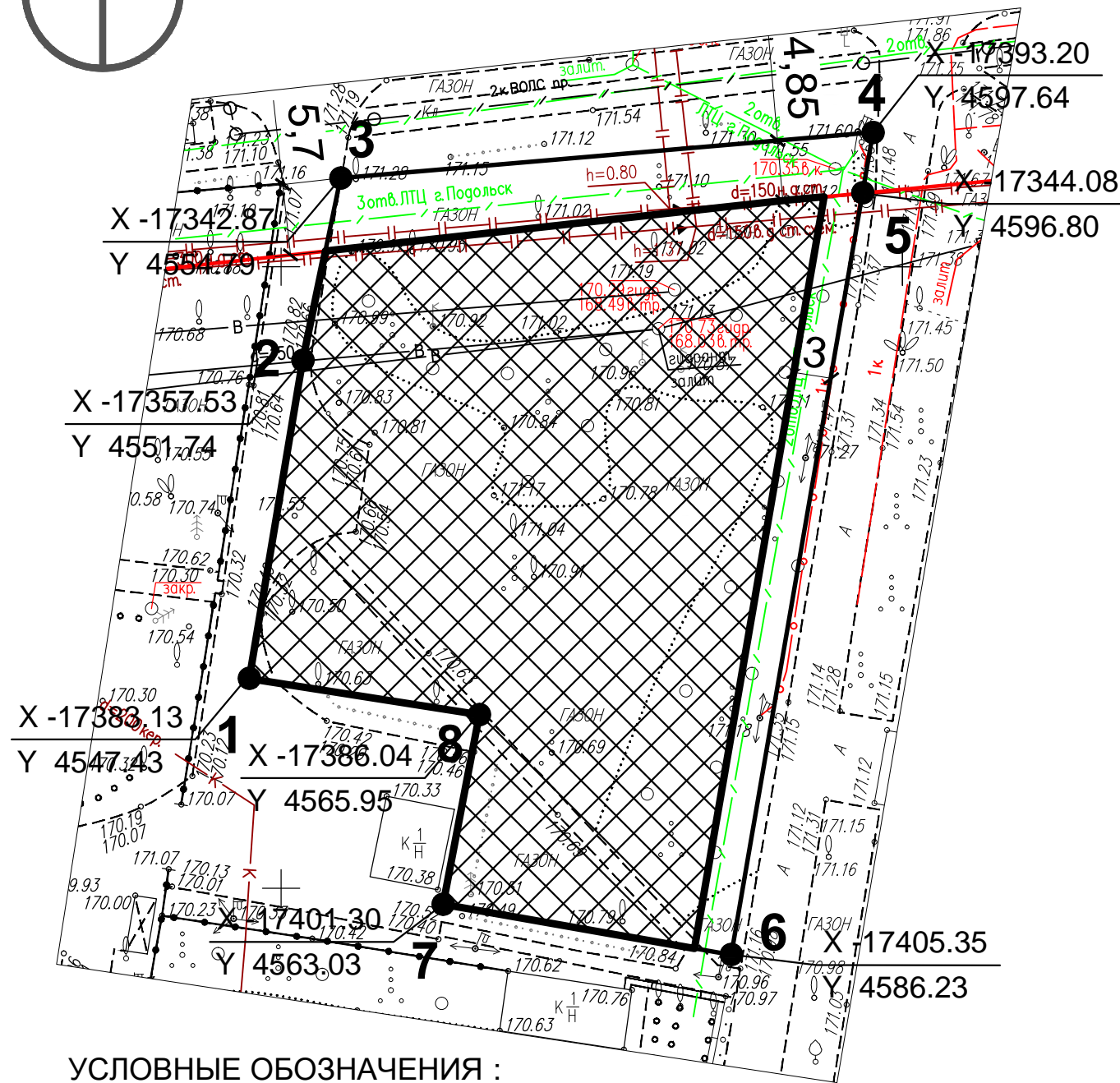


1. ЧЕРТЕЖ ГРАДОСТРОИТЕЛЬНОГО ПЛАНА ЗЕМЕЛЬНОГО УЧАСТКА



Разрешенное использование территории в границах земельного участка
Наименование: образование и просвещение;
Код: (3.5);
Описание: размещение объектов капитального строительства, предназначенных для воспитания, образования и просвещения (школы).

М 1:500 (масштаб)






Площадь земельного участка 0,23 га

Чертеж градостроительного плана земельного участка разработан на основе следующих геодезических изысканий: ООО "РУМБ" М1:500, г.Красногорск в 2015г.

Чертеж градостроительного плана земельного участка разработан :

ООО "ПроектПромСтрой" в 2015 г.

УСЛОВНЫЕ ОБОЗНАЧЕНИЯ :

-  Линия градостроительного регулирования
-  Границы земельного участка
-  Точки поворота границ земельного участка
-  Минимальный отступ от границ земельного участка в целях определения мест допустимого размещения зданий, сооружений и строений
-  Место допустимого размещения зданий, строений, сооружений
- X -17383.13
Y 4547.43 Координаты точек поворота границ земельного участка

Примечание

1. Линия градостроительного регулирования выдана ГУП "МОСГОРТРЕСТ" по состоянию на 21.04.15г.

Должность	ФИО	Подпись	Дата				
ГИП	Козлов	<i>Козлов</i>	10.2015	Городской округ Щербинка в г.Москва			
ГАП	Шаманина	<i>Шаманина</i>	10.2015				
ГИП	Шумский	<i>Шумский</i>	10.2015				
Вед.арх.	Паниткова	<i>Паниткова</i>	10.2015	Проект планировки и проект межевания территории части микрорайона "Центральный" городского округа Щербинка в городе Москва	Стадия	Лист	Листов
Инженер	Вольнов	<i>Вольнов</i>	10.2015		ПП	2	
Проверил	Шаманина	<i>Шаманина</i>	10.2015	Градостроительный план земельного участка блока ГБОУ "Школа №2120" (МБОУ СОШ №4) на 12 классов (300 мест) М 1:500	ООО "ПроектПромСтрой"		