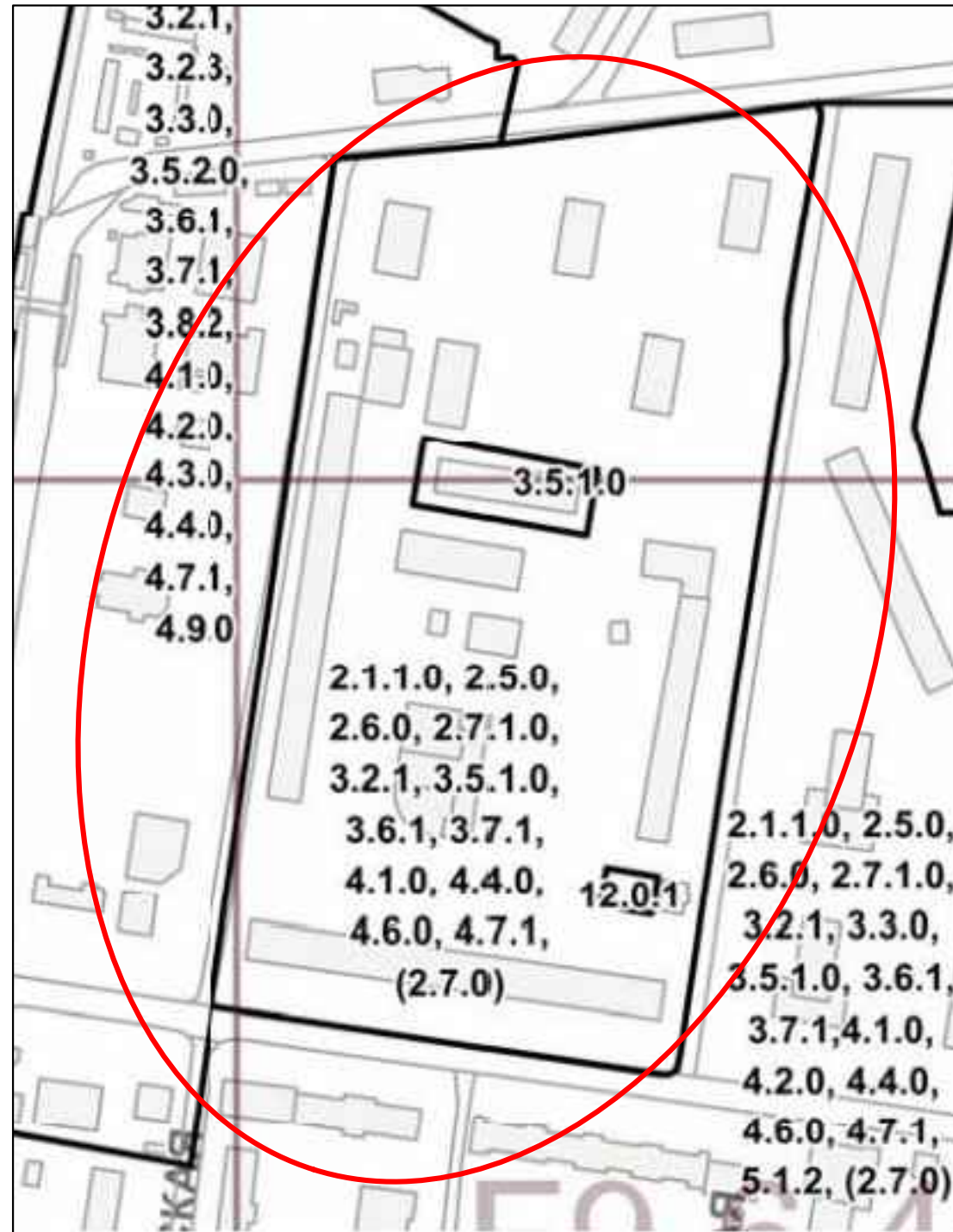


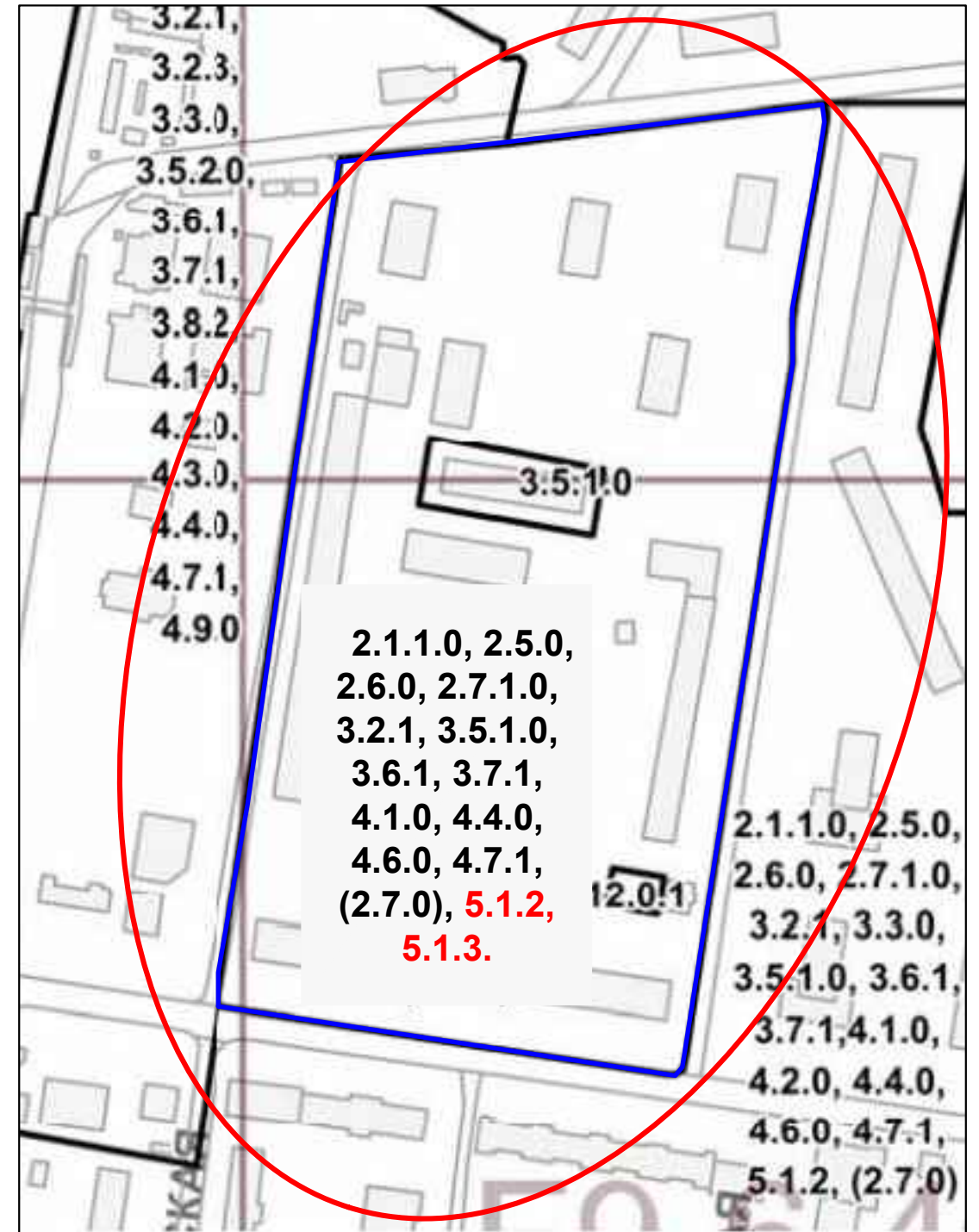
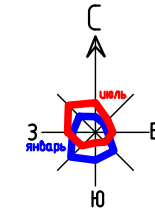
Фрагмент карты градостроительного зонирования "Виды разрешенного использования земельных участков и объектов капитального строительства".

действующая редакция



Фрагмент карты градостроительного зонирования "Виды разрешенного использования земельных участков и объектов капитального строительства".

предлагаемая редакция



Условные обозначения

	территориальная зона вносимого изменения в границы участка, виды разрешенного использования земельных участков и объектов капитального строительства на карте градостроительного зонирования
	границы подзоны в пределах территориальной зоны со своими характеристиками предельных параметров (соответствует внешней кадастровой границе смежных земельных участков 50:61:0010120:22 и 50:61:0010120:23)
3.1.1 5.1.2	Коды видов разрешенного использования земельных участков и объектов капитального строительства указанные в ПЗЗ г.о. Щербинка добавленные проектом

						Заказчик: Обчар Т.Е.			
						Проект о внесении изменений в Правила землепользования и застройки территории городского округа Щербинка в городе Москве применительно в отношении земельных участков с кадастровыми номерами 50:61:0010120:22, площадью 4 926,0 кв.м. 50:61:0010120:23, площадью 1 604,0 кв.м.			
Изм.	Кол.уч.	Лист	№ док.	Подп.	Дата	Фрагмент карты градостроительного зонирования "Виды разрешенного использования земельных участков и объектов капитального строительства".	Стадия	Лист	Листов
Разраб.	Давыдов						П	2	2
Г И П	Давыдов					Графическая часть	ООО "Арт Проект"		
Н.Контроль	Давыдов								
Ген. директор	Борискина								

Согласовано	
Взам. ин.б.л.	
Подп. и дата	
Ин.б. л. подл.	