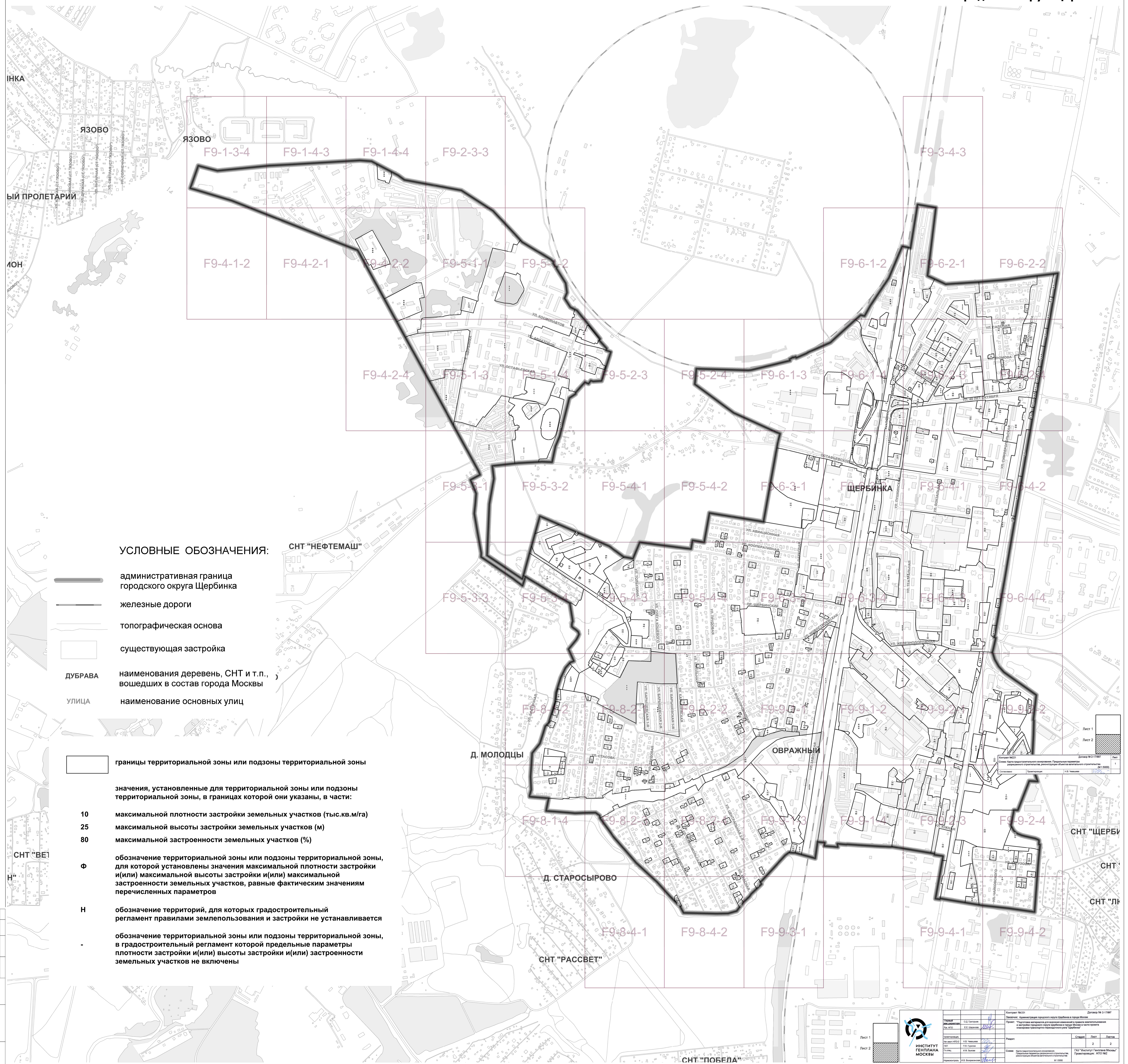








КАРТА ГРАДОСТРОИТЕЛЬНОГО ЗОНИРОВАНИЯ. ПРЕДЕЛЬНЫЕ ПАРАМЕТРЫ РАЗРЕШЕННОГО СТРОИТЕЛЬСТВА, РЕКОНСТРУКЦИИ ОБЪЕКТОВ КАПИТАЛЬНОГО СТРОИТЕЛЬСТВА

Городской округ Щербинка



УСЛОВНЫЕ ОБОЗНАЧЕНИЯ:

-  административная граница городского округа Щербинка
-  железные дороги
-  топографическая основа
-  существующая застройка
-  ДУБРАВА наименования деревень, СНТ и т.п., вошедших в состав города Москвы
-  УЛИЦА наименование основных улиц

 границы территориальной зоны или подзоны территориальной зоны

значения, установленные для территориальной зоны или подзоны территориальной зоны, в границах которой они указаны, в части:

- 10** максимальной плотности застройки земельных участков (тыс.кв.м/га)
- 25** максимальной высоты застройки земельных участков (м)
- 80** максимальной застроенности земельных участков (%)

Ф обозначение территориальной зоны или подзоны территориальной зоны, для которой установлены значения максимальной плотности застройки и(или) максимальной высоты застройки и(или) максимальной застроенности земельных участков, равные фактическим значениям перечисленных параметров

Н обозначение территорий, для которых градостроительный регламент правилами землепользования и застройки не устанавливается

- обозначение территориальной зоны или подзоны территориальной зоны, в градостроительный регламент которой предельные параметры плотности застройки и(или) высоты застройки и(или) застроенности земельных участков не включены

Содержание: Лист № 1, Лист № 2

Лист 1, Лист 2

Институт Генплана Москвы		Договор № 3-1/087	
Исполнитель:	О.А. Гусева	Заказчик:	Администрация городского округа Щербинка и города Москва
Проверил:	Е.В. Шабалин	Получатель:	Уполномоченный для приема документов и выдачи информации в сфере городского округа Щербинка и части города Щербинка
Дата:	18.06.2018	Сторона:	Лист 1
Сторона:	Лист 2	Лист:	2
Сторона:	Лист 3	Лист:	2